







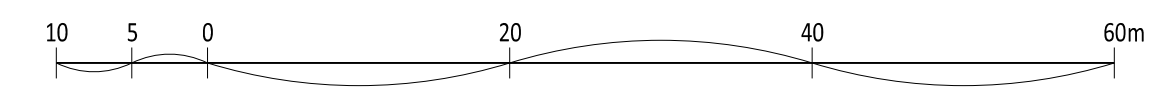


**TINGMÄRGID:**

-  Planeeringuala piir
-  Olemasolev krundipiir
-  40...60 % tootismaa; 40...60 % ärimaa
-  Juurdepääs
-  Servituut, isiklik kasutusõigus
-  Juurdepääsuservituut
-  Avalikult kasutatav tee

**Kalda tee 29**

- MÄRKUSED:**
1. detailplaneeringu jooniste juurde kuulub detailplaneeringu seletuskiri;
  2. digitaalse alusplani mõõtkavas 1:500 mõõdistas AS K&H 2008. a. (töö nr 08G5131).



<b>Artes Terrae</b> MAASTIKUARHITEKTIID		Töö: <b>Kalda tee 29 krundi ja lähiala detailplaneering</b>
Artes Terrae OÜ Reg nr 10914072 Puiestee 78, Tartu 51008 artes@artes.ee		Joonis: <b>Maakasutus ja kitsendused</b>
Maastikuarhitekt: <b>Tanel Breede</b> Projektijuht: <b>Heiki Kalberg</b>	Tellijä: <b>Kinnisvaravalduse AS</b> Asukoht: <b>Tartu linn</b> Falli nimi: <b>46DP11 j 2, 4-6 Kalda tee 29.dgn</b>	Töö nr: <b>46DP11</b> Kuupäev: <b>13.10.15</b> Mõõt: <b>1:500</b> Joonise nr: <b>5</b>